

ESPACES NATURELS SENSIBLES

DÉCOUVERTE DU PATRIMOINE NATUREL
EN LOIR-ET-CHER



ESPACES NATURELS SENSIBLES



DÉCOUVERTE DU PATRIMOINE NATUREL
EN LOIR-ET-CHER



EDITO

La richesse patrimoniale du Loir-et-Cher ne se compose pas uniquement de ces somptueux châteaux qui bordent la Loire depuis environ cinq siècles. Dans ce département très rural où la forêt, à elle seule, couvre près

d'un tiers de la surface, il existe des sites méconnus dont la biodiversité a été préservée. Les vingt-huit espaces naturels sensibles loir-et-chériens constituent l'un des plus beaux témoignages de la beauté sauvage de notre territoire.

Protéger la faune et la flore qui nous entourent ne répond pas à un phénomène de mode. C'est un devoir que nous devons à ceux qui nous ont précédés et une obligation morale à l'égard des futures générations. En la matière, le conseil départemental veille à ce qu'un équilibre soit maintenu entre le développement économique de nos pôles urbains et l'impérieuse préservation de notre patrimoine naturel.

Si ces espaces naturels sensibles n'ont pas acquis la même notoriété que nos joyaux architecturaux, il est cependant important de vous les faire connaître pour vous inviter à leur découverte. C'est la vocation de cette publication qui, au fil des pages, dévoile un territoire aussi beau que méconnu : un Loir-et-Cher au parfum d'éternité !

Philippe Guet

Président du conseil départemental de Loir-et-Cher

Philippe Guet



SOMMAIRE

Le département préserve la biodiversité	3
Avant la balade	4
Où sont situés les espaces naturels sensibles ?	5
Les espaces naturels sensibles dans	
La Beauce	6
Le Perche	12
La vallée du Cher	17
La vallée de la Loire	24
La vallée du Loir	30
La Sologne	34
Chaque mois, une découverte	45
Liens partenaires	46

LE DÉPARTEMENT PRÉSERVE LA BIODIVERSITÉ

Le Loir-et-Cher compte 28 espaces naturels sensibles (ENS) labellisés par le conseil départemental. Ces lieux, remarquables pour leurs paysages, leurs espèces animales et végétales fragiles ou leur histoire géologique, **sont gérés par des associations ou des communes**, avec le soutien du département. Depuis plus de dix ans, celui-ci leur apporte une aide financière ou technique. Objectifs ? Préserver le patrimoine naturel et ouvrir les sites au public. Grâce à cette coopération, de nombreux projets de restauration, de valorisation et d'amélioration des connaissances se concrétisent chaque année. Les aménagements réalisés sur bon nombre d'espaces, dans le respect de l'environnement, de la faune et de la flore, permettent aux Loir-et-Chériens et à tous les amoureux de la nature de découvrir la richesse de la biodiversité sur notre territoire.

POURQUOI PAS CHEZ VOUS ?

Si vous êtes propriétaire d'un espace naturel et si vous êtes sensible à ces valeurs de protection de la nature, vous pouvez nous contacter à l'adresse : environnement@departement41.fr. Nous étudierons la possibilité de labelliser votre site.

ESPACES NATURELS SI SENSIBLES...

Dans ce livre, seuls 27 ENS (sur 28) sont présentés. Objectif : les faire découvrir au public, seul ou en compagnie de guides.

Un site n'est pas décrit ici. Son extrême vulnérabilité – il abrite les derniers Sonneurs à ventre jaune du département – impose que sa localisation reste confidentielle et qu'il soit fermé aux visites.



Sonneur à ventre jaune

Les autres sites répertoriés, bien qu'ils accueillent un patrimoine naturel fragile, peuvent être visités selon les règles indiquées dans ce livre. Belle découverte de notre patrimoine naturel !

CLASSES DÉCOUVERTES

Les ENS sont des espaces ouverts aux établissements scolaires. Un projet de sortie, n'hésitez pas à nous contacter environnement41@departement41.fr

AVANT LA BALADE

La fiche de chaque espace naturel sensible est renseignée par des pictogrammes :



Durée du parcours



Visite libre



Sentier aménagé



Accès toute l'année



Sentier pédagogique



Prévoir bottes ou chaussures de marche



Visite encadrée



Visite virtuelle



Observatoire ornithologique



Desservi par l'itinéraire de la Loire à vélo



Tourisme et Handicap



Enjeu écologique européen



Sentier labellisé



© D. Mansion

DES BALADES LUDIQUES ET INTERACTIVES

Au cours de votre lecture, vous rencontrerez parfois ces logos :



Ils vous indiquent que, grâce aux applications GuidiGO ou Écobalade à télécharger gratuitement sur smartphone ou tablette, vous pouvez être guidé à votre rythme dans votre découverte des merveilles de la nature. Bon à savoir : GuidiGO, très ludique, s'adresse en priorité aux enfants.

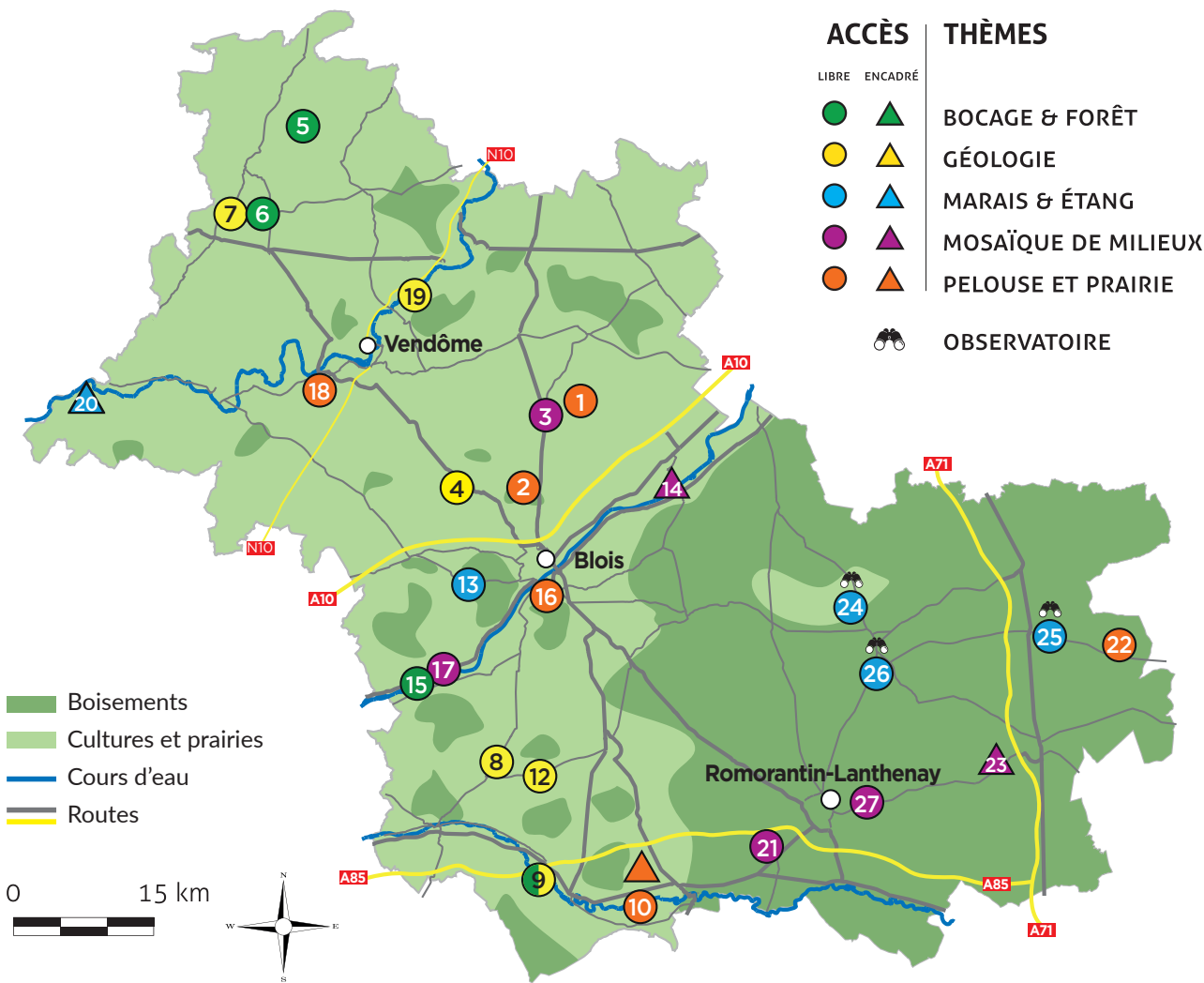
COMMENT S'Y RENDRE ?

Pour tous les sites ouverts au public en libre accès, les fiches vous indiquent la commune et les coordonnées GPS. Parfois, des cartes vous permettront de mieux localiser les parcours. Sur la route, le département initie depuis plusieurs années une signalisation adaptée. Soyez attentif à ces panneaux !

N'OUBLIEZ PAS !

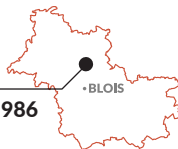
Tous ces sites sont des espaces naturels à préserver. Respectez-les. Ne sortez pas des sentiers et chemins, ayez un comportement adapté : pas de feu, pas de déchets, pas de prélèvement de matériaux et d'espèces végétales. Les animaux domestiques en liberté sont interdits.

LES 27 ESPACES NATURELS SENSIBLES OUVERTS AU PUBLIC



La Chapelle-Saint
Martin-en-Plaine

47.748350, 1.381986



L'ÉPERON DE ROQUEZON

Baladez-vous au cœur d'un espace naturel où l'activité humaine est présente depuis plusieurs siècles. Dans la région dite « *Petite Beauce* », l'Éperon de Roquezon est un écrin. La gestion pastorale, qui est menée depuis plusieurs années, permet de conserver la singularité du milieu. Sur les dalles rocheuses et les zones de sol maigre, une diversité d'espèces d'affinité méridionale peuvent être observées. Exemples ? Le Cytise, de la famille des acacias, déploie sa belle floraison jaune de mai à juin. Peut-être aurez-vous la chance d'observer une des plus grosses sauterelles de la région : le Dectique verrucivore ! En début d'été, l'effervescence des insectes dans la végétation en fait un garde-manger apprécié de la Pie-grièche écorcheur, un passereau qui empale ses proies sur les ronces.



Pour compléter votre visite : au départ de l'Éperon de Roquezon, une jolie balade (1,6 km) à travers la Beauce vous emmène jusqu'à la chapelle du Villiers, de la fin du XI^e siècle.



1 h



Été 2022



2021



GuidiGO

2021





Le pain de sucre et son Cytise

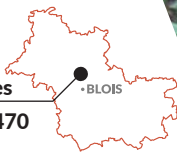
© GEN 41



Euphrase de Jaubert

© D. Manaton

Averdon & Marolles
47.654704, 1.303470



RÉSERVE NATURELLE NATIONALE DES VALLÉES DE LA GRAND-PIERRE ET DE VITAIN

Unique Réserve Naturelle Nationale de Loir-et-Cher, ce site est exceptionnel. Ses milieux diversifiés vont des marais jusqu'aux pelouses sèches, où le sol maigre laisse affleurer le calcaire de Beauce. Dans ce refuge de 300 ha pour la faune et la flore (2 900 espèces sont actuellement connues), ouvrez l'œil ! Avec un peu de chance, vous pourrez voir des espèces rares comme l'Ascalaphe ambré, cet insecte prédateur qui vole au dessus des milieux secs. Le chemin traverse des forêts anciennes moussues aux ambiances tropicales, vous emmène sur la vaste pelouse sèche de la Grande Mesle, et dans les marais de la Cisse. Vous y trouverez des sépultures et des vestiges archéologiques qui en font la plus grande nécropole néolithique de la région Centre-Val de Loire.



Pour compléter votre visite : à Marolles, la Maison de la Nature et de la Réserve propose un espace muséographique. A découvrir lors des ateliers Nature animés par le Comité Départemental de la Protection de la Nature et de l'Environnement (CDPNE).



2 h 30



GuidiGO



Azuré bleu céleste

© G. Michelin

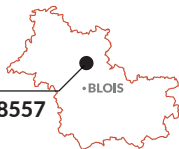


Ascalaphe ambré

© G. Michelin

Maves

47.736203, 1.328557



© CD41/A. Charbon

MOLINAS

Situé sur le coteau de la Sixtre, affluent de la Cisse, le site de Molinas se compose de deux univers très contrastés. En quelques pas, vous passez de l'ambiance aride des pelouses calcaires et des bosquets à l'exubérance des marais dans la vallée. Le long du parcours, l'Anémone pulsatile, plante rare et protégée, déploie ses feuilles velues et ses fleurs violettes en avril. Au début de l'été, un tapis d'orchidées colore la prairie. Repérez l'Ophrys abeille qui doit son nom à sa ressemblance avec l'insecte. Autre particularité : alimentée par la nappe de Beauce, la Sixtre est sujette à d'importantes fluctuations de niveau d'eau. Conséquence : le paysage de marais est changeant, tantôt sec, tantôt inondé.



Pour compléter votre visite : à la sortie de Maves, vous verrez peut-être tourner les ailes du moulin à pivot, l'un des derniers encore en état de fonctionnement en France. Une aire de pique-nique est aménagée à l'entrée.



Anémone pulsatile

© C. Miot



Rousserolle effarvate

© G. Fauvel



Flambé

© C. Picoux



1 h



2022

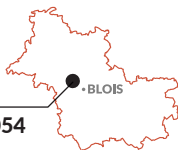


2021



GuidiGO

Landes-le-Gaulois
47.661107, 1.191054



BUISSON SABOTIER

Plongez dans l'histoire de la formation géologique de la Petite Beauce. Dans cette ancienne carrière, un parcours richement illustré de quelques centaines de mètres permet de comprendre l'origine du calcaire de Beauce : il provient des dépôts d'un lac qui s'est retiré il y a plusieurs millions d'années. Sur la roche, de rares témoignages des périodes interglaciaires sont encore visibles. En pénétrant dans ce site, vous découvrirez, au bout de l'allée boisée, le front de taille majestueux, ses tonalités ocres et ses formes géologiques si caractéristiques. Sur ce site, ont été trouvés des silex taillés en outils et des restes d'aurochs, qui lui confèrent un intérêt archéologique.



Un chemin de randonnée pour découvrir le village de Landes-le-Gaulois et ses alentours est situé à proximité, en bord de route, par l'accès principal.



0 h 45



Boursay

48.018322, 0.968947



LES TROIS CHEMINS

À Boursay, au cœur du Perche, haies, trognes, bocage... marquent l'identité de ce territoire. Au départ de la Maison botanique, dans le bourg, un sentier de 2,5 km vous invite à découvrir la richesse des paysages et des savoirs ancestraux de cette région. La promenade commence par le Chemin des trognes. Créée en 2002 avec l'implantation de 43 trognes, véritables sculptures paysannes, cette allée a ensuite été enrichie de jeunes arbres. Elle vous emmène ensuite vers les chemins creux du Perche, au gré d'un circuit qui présente les espèces botaniques locales ainsi que les pratiques de l'étrégnage des arbres et du plessage des haies.



La Maison botanique vous accueille toute l'année avec des expositions, des ateliers, des sorties et des animations. Début septembre, la Fête bio est l'occasion de découvrir les produits et savoir-faire percherons.



2 h





© D. Mansion



© D. Mansion

© D. Mansion

Le Temple

47.932543, 0.921980

BLOIS

LE CHEMIN DU VIEUX BOCAGE

Ce site vous propose une escapade au cœur de la diversité des paysages percheros. Collines, bocage et vieilles trognes, pâtures, étang et mares, sont à découvrir le long de ce sentier authentique, agréable à parcourir en toute saison. En mars, les amphibiens profitent des ornières et des mares pour se déplacer et se reproduire. Ne les dérangez pas ! Des panneaux jalonnent ce circuit de 7,5 km, pour vous raconter l'histoire de ces paysages, les trognes, le rôle des haies dans l'économie, la lutte contre l'érosion des sols et la préservation de la biodiversité... Laissez-vous charmer par cet environnement typique qui fait du chemin du vieux bocage un site exceptionnel, témoin de la richesse de ce territoire.



À 17 km, la commanderie d'Arville, fondée par les Templiers au début du XII^e siècle, forme un ensemble remarquable, avec ses bâtiments parfaitement conservés, son musée et ses animations toute l'année.



2 h 30



ecobalade

GuidiGO



© CD41/ A. Charron

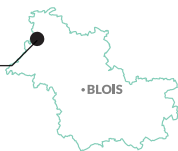


Chevéche d'Athéna

© G. Fauvet

Sargé-sur-Braye

47.930347, 0.864461



LA MUTTE

Bienvenue au pays du roussard ! Ce grès ferrugineux tient son nom de sa couleur ocre. Il s'est formé à partir des dépôts de sable après le retrait de la mer, il y a plusieurs millions d'années. Dans l'ancienne carrière de la Mutte, on peut observer les sables du Perche et des blocs monumentaux de cette pierre de taille, qui a servi localement pour la construction de nombreux édifices jusqu'au XX^e siècle. Un bois de châtaigniers et de bouleaux, clairsemé de landes sèches, borde le sentier de découverte. De nombreux insectes fouisseurs profitent des pentes abruptes et sableuses pour y faire leurs galeries. Les tons chauds du site, la floraison des landes et l'odeur du sous-bois vous charmeront particulièrement en automne.



Complétez la visite par une découverte du bourg de Sargé-sur-Braye et de l'exposition « *Au pays du roussard* » ouverte toute l'année dans l'église Saint-Martin.



0 h 45




© D. Mansion



Digitale pourpre

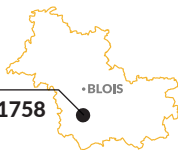
© D. Mansion



© GEN 41

Pontlevoy

47.395355, 1.261758




RÉSERVE NATURELLE RÉGIONALE GÉOLOGIQUE DE PONTLEVOY

La Réserve Naturelle Régionale de Pontlevoy présente un patrimoine géologique atypique. C'est le seul site en Centre-Val de Loire où les quatre formations sédimentaires du Miocène (- 23 à - 5 millions d'années) sont observables : calcaire de Beauce, sable et marnes de l'Orléanais et du Blésois, faluns du Blésois et sables rougeâtres issus des fleuves. Dès l'entrée, vous découvrez la formation du calcaire de Beauce, appelé localement pierre de Pontlevoy. Cette roche a été utilisée pour construire de nombreux édifices alentour. Un circuit à travers la Réserve parcourt les temps géologiques, de l'Aquitanien, il y a vingt-trois millions d'années, jusqu'à nos jours. Ce sentier vous emmène jusqu'à une autre carrière, celle du Four à Chaux, site de référence scientifique et paléontologique.



Baladez-vous dans le bourg de Pontlevoy accessible à pied par les rues et venelles. Sur place, vous apprécierez le lien étroit entre la géologie et l'architecture.

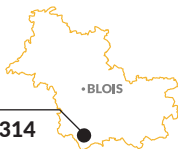


1 h



Mareuil-sur-Cher

47.290387, 1.328314



LA GROSSE PIERRE

À Mareuil-sur-Cher, la vallée de la Grosse Pierre, courte et encaissée, a été creusée pendant plusieurs milliers d'années au cours des périodes glaciaires et interglaciaires. Le paysage de ravin et les anciennes carrières de tuffeau, aériennes et souterraines (fermées au public) creusées dans un versant, donnent au site un charme singulier. Les cavités offrent aujourd'hui un habitat privilégié à plusieurs espèces de chauves-souris. Elles y trouvent le gîte dans les caves et le couvert dans le ravin, riche en insectes. Tout au long du sentier (1,5 km), des panneaux vous informent sur l'histoire locale, la biodiversité (fougères, orchidées...) et la géodiversité (tuffeau blanc, eaux souterraines...).



Le chemin de la Grosse Pierre s'intègre dans un réseau d'itinéraires de randonnée (GR 41), pour découvrir les richesses historiques culturelles et naturelles des coteaux de la vallée du Cher.



1 h 30





Grand Murin

© C. Michelin



Diaclyse remplie par de l'argile

© C. Le Doussal



Seigy, Couffy, Meusnes

47.26601, 1.39028 - 47.25976, 1.41609 -
47.25370, 1.48714

LES PRAIRIES DU FOUZON

Concilier agriculture et biodiversité ? C'est possible. Les Prairies du Fouzon sont le plus vaste ensemble de prairies humides bocagères de Loir-et-Cher toujours en activité. Elles alimentent en foin de bonne qualité les élevages caprins locaux pour une production fromagère labellisée. En suivant le balisage de la Pie-grièche écorcheur sur les chemins ruraux, vous pourrez vous promener au cœur de ces prairies. Les pratiques agricoles vertueuses permettent d'y maintenir une diversité remarquable de plantes et d'oiseaux, reconnue au niveau européen. Courlis cendré, Damier de la succise, Orchis à fleurs lâches, sont autant d'espèces emblématiques de ce site. N'oubliez pas vos jumelles qui vous permettront de belles observations.



Une petite faim ? Dégustez les fromages de chèvre AOP des fermes alentour, qui nourrissent leurs animaux avec les fourrages du Fouzon.



2 h





Tarier des prés

© G. Fauvet



Orchis à fleurs lâches

© C. Picoux



LA BUTTE DES BLUMONTS

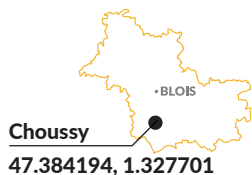
Exceptionnel ! C'est sans doute le qualificatif le plus approprié pour la Butte des Blumonts. De faible superficie, 6 ha, cet espace est une enclave dans un paysage dominé par les cultures céréalières. L'histoire pastorale de ces derniers siècles, la nature du sol et du sous-sol, la gestion conservatoire de ces dernières décennies font de cette butte marneuse un haut lieu pour la botanique en Loir-et-Cher. Plus de 250 plantes y ont été recensées. Les mares abritent des espèces animales et végétales d'importance européenne. Cet enjeu capital pour la préservation de la biodiversité justifie que l'accès à ce site puisse se faire uniquement accompagné par un guide expérimenté. Contactez le Conservatoire d'espaces naturels de Loir-et-Cher.



Pour compléter votre visite : à Châtillon-sur-Cher, le pont-canal sur la Sauldre vaut le détour. En ce lieu paisible, prisé des randonneurs, les cinq arches de l'ouvrage enjambent majestueusement la rivière.



uniquement



© CD43/A. Charron

LA FOSSE PENELLE

Le site de la Fosse Penelle vous embarque à la découverte du Loir-et-Cher d'il y a quinze millions d'années, lorsqu'un golfe d'origine atlantique s'est avancé jusqu'aux portes du Blaisois. À cette époque, une mer aux eaux chaudes et peu profondes formait alors le paysage. Elle était peuplée de coquillages nacrés, de coraux chatoyants, de poissons multicolores... et de gigantesques requins. Les strates du front de taille montrent les effets des forts courants marins d'alors. On y voit aussi les dépôts de coquilles calcaires issues des mollusques marins. Un bac de fouille est à votre disposition afin d'observer de plus près ces sables coquillés appelés faluns. Le site est apprécié d'oiseaux nicheurs des falaises, comme le Guêpier d'Europe ou l'Hirondelle des rivages. Respectez leur quiétude.



Pour compléter votre visite : un sentier de randonnée balisé (GR de Pays de Château en Château) passe à 400 m au nord du site et vous emmène dans une grande balade à travers les vignes.



© CEN41

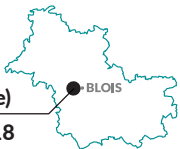


© CEN41



Molineuf (Valencisse)

47.570921, 1.218818



MARAIS DES RINCEAUX

En bord de Cisse, avant que celle-ci ne rejoigne la vallée de la Loire, le marais des Rinceaux est aménagé pour la découverte de cet espace d'un intérêt écologique exceptionnel. Empruntez le sentier sur pilotis, qui serpente le long d'une mare, dans les boisements humides et au cœur d'une roselière. Prenez le temps de vous arrêter sur les pontons d'observation et écoutez une multitude d'oiseaux, souvent invisibles, mais au chant puissant telle que la Bouscarle de Cetti. Plus loin dans la prairie, fier de sa haute taille - il peut atteindre 1,50 m - le Pigamon jaune déploie sa floraison dès le début de l'été. Cette plante en régression est protégée au niveau national.



Chaque année courant septembre, le Marais des Rinceaux accueille un événement majeur : la Promenade artistique de Molineuf (Valencisse). De l'art contemporain hors les murs à découvrir dans tout le village et dans le marais.



© CD41 / A. Charroin



Bouscarle de Cetti

© G. Faluvel



Cordulie à tâches jaunes

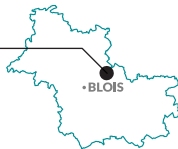
© G. Faluvel



1 h 30



Muides-sur-Loire,
Suèvres



LA PETITE LOIRE ET L'ILE DE MUIDES

Entre le pont sur le fleuve à Saint-Dyé-sur-Loire et le plan d'eau du Domino, se trouve un remarquable site peu connu. Appelé « *La petite Loire et l'île de Muides* », cet espace naturel sensible héberge de nombreuses espèces. Il permet, grâce à la plus étendue des frayères de Loire de notre département, la reproduction de milliers de brochets. Sur les fragments de pelouse sur sable éclaircie par les traces et empreintes des lapins, des plantes grasses comme l'orpin se partagent l'espace avec les lichens. La dynamique du fleuve, l'alternance entre érosion et dépôt d'alluvions, permettent à ce site naturel d'évoluer en permanence. Pour le visiter, contactez la Maison de la Loire à Saint-Dyé-sur-Loire.



© CEN41



Phelipanche

© D. Mansion

25



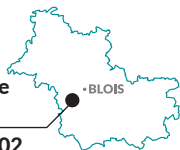
Découvrez la base naturelle de loisirs du Domino et son plan d'eau de 21 ha : planche à voile, pêche, terrain de pétanque, aire de pique-nique...



uniquement

Chaumont-sur-Loire
Rilly-sur-Loire

47.477106, 1.166902



L'ÎLE DE LA FOLIE

Sauvage ! C'est souvent l'idée que l'on se fait de la Loire. Ici, sur l'île de la Folie, ce terme prend tout son sens tant la forêt alluviale que vous traversez par des sentiers étroits a conservé son caractère naturel. Lianes, bois mort, ormes lisses et peupliers noirs, sous-bois fouillis où les grosseilliers sauvages côtoient lierres et lamiers... Il règne ici un foisonnement de vie végétale qui pourrait vous faire perdre la tête. L'île de la Folie est le témoin de la dynamique du fleuve. Elle a perdu son caractère insulaire et le bras mort du fleuve offre des zones de ponte à de nombreux poissons et amphibiens. Le castor est un allié fidèle de ces bords de Loire. Par son travail de coupe, il permet un rajeunissement régulier des saules et des peupliers.



VAL DE LOIRE
PATRIMOINE MONDIAL



L'île de la Folie est située sur l'itinéraire de la Loire à vélo, un parcours exceptionnel pour découvrir les richesses du Val de Loire.



2 h



selon les niveaux
de la Loire




cen-centrevalde Loire.org





Castor d'Europe

© G. Fauvet

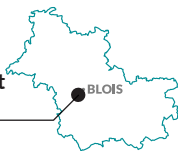


Martin-pêcheur

© G. Fauvet

Saint-Gervais-la-Forêt
Blois

47.560652, 1.330130



LE CHAMP DE TIR DE RUSSY

De part et d'autre du Cosson, cet espace autrefois militaire, est devenu une zone naturelle d'une grande richesse, à deux pas de la ville. Vous pouvez la découvrir en empruntant les deux sentiers de randonnée qui la traversent. En partie inondable, la vaste plaine située en contrebas de la forêt de Russy accueille de nombreux oiseaux. Vous pourrez y croiser diverses espèces, dont la Locustelle tâchetée, qui affectionne les fourrés entourés de prairies naturelles. La forêt humide permet à de nombreux insectes de prospérer et, ainsi, de lui offrir une nourriture de choix. Tout au sud du site, arrêtez-vous devant le seul front de taille accessible au public qui présente la craie de Blois. Juste derrière, observez les pratiques de gestion nécessaires à la lutte contre une espèce exotique invasive, la Renouée asiatique.



Un sentier pédagogique (1,5 km) sur le thème des oiseaux de la forêt de Russy permet d'accéder au site du Champ de tir par le sud.



© D. Mansion



Gomphes à pinces

© S. Fauvet



© CEN 41



0 h 45



Onzain (Veuzain-sur-Loire)
47.487521, 1.188652



LA « TERRASSE » DE LA LOIRE



À Onzain (Veuzain-sur-Loire), l'extraction du sable et la dynamique naturelle du fleuve ont fait de l'étroit banc de sable du début du XX^e siècle une banquette alluviale en partie boisée. Le circuit de la Terrasse de Loire vous invite à découvrir cette histoire et dévoile des points de vue exceptionnels sur le fleuve et sur le château de Chaumont-sur-Loire. À la sortie de l'hiver, ce site se pare d'un tapis blanc en sous-bois : ce sont les Perce-neige. Moment précieux et éphémère avant l'arrivée d'un papillon, la très rare Bréphine ligérienne à la faveur d'une journée de mars ensoleillée. Vous avez une âme d'artiste ? Installez-vous à l'un des cinq pupitres à dessin pour « croquer » la vie des bords de Loire ! Des carnets illustrés d'aquarelles et de croquis vous aideront à trouver l'inspiration.



Pour prolonger la balade, visitez le château de Chaumont-sur-Loire et son incroyable Festival international des jardins (d'avril à novembre). Ses nombreuses expositions d'art contemporain sont aussi à découvrir.



2 h



selon les niveaux
de la Loire



Guidigo

Marcilly-en-Beauce
47.758434, 0.996106



LA BUTTE DE MARCILLY

Autrefois bien plus vastes, les prairies dites sèches à la végétation rase et au sol maigre sont devenues rares. Malgré cette fragilité, les quelques espaces qui ont pu être préservés conservent une biodiversité remarquable et très singulière. C'est ce que vous découvrirez sur la Butte de Marcilly. Ce site héberge la population la plus septentrionale de Loir-et-Cher d'Ascalaphes ambrés (p.9). De mai à juillet, ce site chante, papillonne et propose de multiples couleurs, notamment des orchidées sauvages (ne pas cueillir !). La saison sèche avançant, vous découvrirez à partir de juillet, des milieux aux ambiances steppiques favorables à de nombreux insectes comme les criquets et sauterelles.



Pour poursuivre la balade : un parcours de quelques centaines de mètres vous permettra de découvrir les richesses de ce site en bord de Brisse.



0 h 30



uniquement en
suivant le plan





Lucine

© G. Fauvet

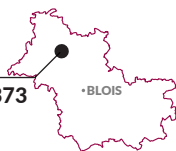


Cardoncelle

© Perche Nature

Pezou

47.849015, 1.129373

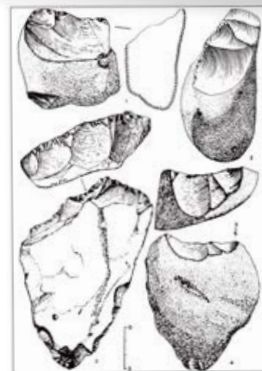


LES GROUAIS DE CHICHERAY

L'ancienne gravière des Grouais de Chicheray présente un double intérêt. Sur le plan préhistorique, des outils en silex ont été trouvés et témoignent de son occupation humaine au Paléolithique. Cette richesse archéologique a conduit au classement du site au titre des monuments historiques. Du point de vue géologique, ce site vous raconte la formation de la vallée du Loir depuis 400 000 ans. La terrasse alluviale constituée des sédiments déposés par le Loir est un marqueur des changements climatiques liés aux glaciations : elle montre la succession des phénomènes d'érosion (creusement du lit du fleuve) et de remblaiement (dépôt des alluvions).



Un sentier pédestre communique avec le site au niveau de la fontaine du Chamort. Au départ de Saint-Firmin-des-Prés, sur 6 km, la promenade est balisée, interactive et ludique, grâce aux applications GuidiGO et Écobalade.



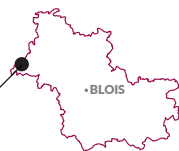
0 h 45



GuidiGO

© J. Desprée

Couture-sur-Loir (Vallée-de-Ronsard)



LA VARENNE-DE-CHEVELU

La Varenne-de-Chevelu est une ancienne gravière propice à de belles observations, car elle offre une halte migratoire appréciée de nombreux oiseaux. Les pièces d'eau hébergent également un petit crapaud rare et protégé, le Pélodyte ponctué. Au printemps, si vous tendez l'oreille, vous pourrez surprendre son chuintement caractéristique. Des études ont démontré la présence d'autres espèces fragiles, telles que l'Azuré du serpolet. Ce papillon, de couleur bleu intense taché de noir, pond ses œufs sur la plante qui lui a donné son nom. La découverte des richesses de ce site se fait uniquement lors de visites animées et encadrées. Contactez le Conservatoire des espaces naturels de Loir-et-Cher.



À proximité du site, vous pourrez également découvrir le manoir de la Possonnière, maison natale du poète Pierre de Ronsard, et son jardin de roses anciennes.



© CD11



Pélodyte ponctué

© C. Farvet



Azuré du serpolet

© F. Laurenceau



Pruniers-en-Sologne

47.319882, 1.654882

LE CHÊNE

Sur le site du Chêne, une jolie balade forestière vous emmène découvrir un ensemble de mares, typiques de Sologne. Un paradis pour les amphibiens, grenouilles et crapauds, tritons et salamandres... Avancez jusqu'au bout du ponton qui surplombe l'une d'entre elles pour être en communion totale avec la nature ! Des panneaux d'information sur le sentier pédagogique, adapté aux personnes à mobilité réduite et déficientes visuelles, vous sensibilisent à la faune et à la flore locales. Plusieurs chemins permettent de flâner en sous-bois, sous les pins sylvestres et les chênes. Vous pourriez être surpris par le tambourinage du Pic noir, le plus grand pic européen ! Au printemps, l'Engoulevent, oiseau discret par excellence, vient nicher dans les sous-bois.



L'étang communal et ses aménagements de loisirs à proximité permettent de prolonger la promenade par une pause pique-nique bienvenue.





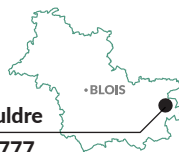
Pic noir

© C. Picoux



Sympetrum sanguin

© Solène nature environnement



Pierrefitte-sur-Sauldre
47.517573, 2.154777

LA GRANDE PRAIRIE

Un site de 7 ha en bord de Sauldre est précieux. Les prés sont devenus rares en Sologne, colonisés petit à petit par la forêt. Le long d'un parcours équipé de panneaux, découvrez toute la richesse de ce site naturel composé de prairies humides, d'une mare, de boisements et de haies : une mosaïque de milieux, représentative de la beauté et de la richesse du patrimoine naturel de la Sologne. Deux boucles s'offrent à vous sur ce site, l'une de 800 m et l'autre de 1 200 m. Elles vous proposent une promenade au cœur des prairies, dans les herbes hautes et parfois humides avec de nombreuses espèces d'insectes. Quelques orchidées peuvent, ici ou là, fleurir pour le plaisir des yeux et des pollinisateurs. Un parcours de pêche est aussi aménagé sur la rive de la Sauldre.



Pour prolonger votre balade, empruntez le chemin piéton sécurisé qui permet de rejoindre, à 600 mètres, le charmant bourg de Pierrefitte-sur-Sauldre, typique de la Sologne.



1 h





Criquet des roseaux

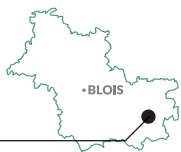
© C. Miot



Mélitée du Plantain

© C. Miot

Salbris



LE PÂTUREAU DES MÂTINES

Le nom de ce site est évocateur. En ces lieux, paissaient autrefois des animaux dans des prés entourés de haies et bois. Partout en Sologne, les prés disparaissent, tandis que le boisement gagne du terrain. Le Pâtureau des mâtines, où subsistent encore des vieilles trognes, témoins de son passé pastoral, raconte cette histoire. Les inondations répétées et un entretien constant parviennent à contrer l'avancée de la forêt et à conserver des prairies naturelles de haute valeur écologique. Côté faune, on y trouve des espèces protégées, surtout des oiseaux, comme le Pic mar ou le Pic épeichette, et des amphibiens. La flore n'est pas en reste : près de 300 espèces ont été identifiées, dont la fragile Gratiole officinale.

Les visites sont encadrées par un animateur nature.

Contactez le Conservatoire des espaces naturels de Loir-et-Cher.



À Salbris, un grand parc au bord de la Sauldre invite à une sympathique pause-détente.



© CD411 A. Charon



Pic Mar

© C. Miot



© CEN 41




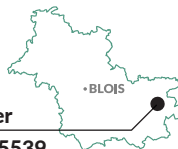
L'ÉTANG DE BEAUMONT

Les étangs solognots se dérobent pour la plupart au regard. Peu sont en accès libre toute l'année. Beaumont est de ceux-là. Avec ses 35 ha, il est l'un des plus grands et des plus remarquables de cette région. Munissez-vous de jumelles et installez-vous sur l'observatoire qui surplombe le site. Vous pourrez admirer une multitude d'oiseaux, d'insectes, d'amphibiens, et des paysages qui changent au fil des saisons. Grâce au tableau noir rempli par les visiteurs de passage, vous pourrez connaître l'actualité des observations ornithologiques. Participez vous aussi ! Ce site a pour vocation principale le maintien du calme pour les oiseaux d'eau. Aucun chemin ne permet donc d'en faire le tour.



Profitez de cette sortie pour faire une promenade à pied sur les sentiers solognots alentour. Vous préférez pédaler ? L'itinéraire de « *La Sologne à vélo* » passe à côté de l'étang de Beaumont.





Nouan-le-Fuzelier

47.527658, 2.055539

L'ÉTANG DES LÉVRYS

L'étang des Lévrys est un joyau. Le plan d'eau de près de 30 ha, ses sentiers de promenade tout autour, son observatoire ornithologique en font l'un des espaces naturels sensibles les plus visités en Loir-et-Cher. Que vous soyez observateur de la nature, photographe ou promeneur, vous apprécierez toute la beauté de ce lieu sauvage et préservé. Des tables et des bancs autour de l'étang invitent à une pause en harmonie avec l'environnement. Plus de 1 200 espèces animales et végétales sont répertoriées sur le site, dont certaines très rares pour notre région. La Drosera à feuille intermédiaire, plante carnivore, attire les insectes et les digère grâce à une substance collante sur ses feuilles. Admirez le vol du Balbuzard pêcheur ou du Cordulégastre annelé, une libellule jaune et noire, qui porte la robe d'une guêpe.



À l'heure du goûter, laissez-vous tenter par la fameuse tarte Tatin, dont l'histoire raconte qu'elle a été inventée à Lamotte-Beuvron (à 9 km), par les sœurs Tatin.



2 h



ecobalade

Guidigo

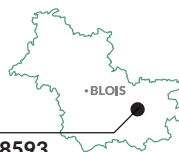
2022



Drosera à feuille intermédiaire



Cordulegastre annelé



Millançay

47.491548, 1.808593

L'ÉTANG DE MALZONÉ

Quand le froid s'installe, l'étang de Malzoné – d'environ 32 ha – devient le refuge de nombreuses espèces d'oiseaux hivernant en Sologne : canards siffleurs, sarcelles... Vous pouvez les admirer en toute discrétion grâce à un observatoire en libre accès toute l'année. À la belle saison, du 1^{er} avril jusqu'à fin septembre, un sentier de 3 km permet de parcourir le sous-bois puis de longer la prairie naturelle, où paissent des moutons solognots. Au bout de ce chemin, un second observatoire surplombe l'extrémité de l'étang. Là, les roseaux sont les maîtres des lieux. Les grenouilles et les rainettes chantent dans les petites mares. À cet endroit, vous êtes au cœur de la nature ! Un grand espace est aménagé en sous-bois pour un pique-nique tout confort : tables, porte-vélos, toilettes sèches...



Pour prolonger la balade, visitez la Maison des étangs à Saint-Viâtre (à 16 km). Vous y découvrirez l'écologie des étangs, la faune, la flore et la pisciculture qui y est pratiquée.



2 h 30





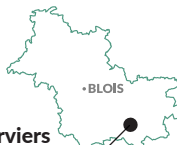
Foulque macroule

© ARNO



© CD41/A. Charron

© CD41/A. Charron



Villeherviers

47.361638, 1.800208

BALTAN

En bord de Sauldre, le site de Baltan est occupé par un boisement acide, typique des sables de Sologne. Chênes pédonculés, pins, bouleaux mais aussi lambeaux de landes sèches, mare, rivière... sont autant d'ambiances solognotes à découvrir le long d'un sentier de 1,3 km, ponctué de six bornes pédagogiques. Les alluvions emmenées par la rivière permettent un apport nutritif à l'unique prairie de ce site naturel. Celle-ci héberge plusieurs espèces de criquets devenus rares en Sologne. Ne vous fiez pas à la taille et au nom du Criquet ensanglanté, il est inoffensif ! Au printemps, vous pourrez aussi observer une grande diversité de papillons, dans la prairie ou dans la fraîcheur des sous-bois. Une aire de pique-nique est aménagée sur le site.



Au Baltan, pour les amateurs de pêche, un parcours de 300 mètres est ouvert sur la Sauldre. Des visites accompagnées sont aussi possibles avec l'association Sologne nature environnement.



1 h



© CD41 / A. Charon



Criquet ensanglanté

© Sologne nature environnement



Nacré de la ronce

© Sologne nature environnement

CHAQUE MOIS, UNE DÉCOUVERTE EN LOIR-ET-CHER

Profitez de ces espaces toute l'année, quelle que soit la saison.
Prêt pour une nouvelle découverte chaque mois ?

JANVIER : La sarcelle d'hiver prend ses quartiers d'hiver en Sologne.

FÉVRIER : Les perce-neige couvrent les sous-bois des forêts alluviales de la Loire.

MARS : Les grenouilles rousses et les grenouilles agiles rejoignent les mares.

AVRIL : L'anémone pulsatile donne les premières couleurs au printemps.

MAI : L'orchis à fleurs lâches pointe sa hampe florale au-dessus des prés inondés.

JUIN : L'ascalape ambré éclaire le bout de ses ailes sur les coteaux secs.

JUILLET : L'agrion de Mercure profite des rayons du soleil dans les petits ruisseaux.


AOÛT : L'argus bleu céleste est le dernier à donner encore de la couleur aux herbes sèches.

SEPTEMBRE : Le brame du cerf résonne dans les bois.

OCTOBRE : Le lierre attire tous les pollinisateurs résistant aux premiers froids, dont l'abeille du lierre.

NOVEMBRE : La salamandre peut sortir dès que la pluie tombe.

DÉCEMBRE : Le hibou des marais est confortablement installé dans les hautes herbes.



Hibou des marais

© L. Bossay



Cerf élaphe

© L. Bossay



Agrion Mercure

© G. Fauvet

LIENS ET CONTACTS UTILES

LES ASSOCIATIONS PARTENAIRES

Nos partenaires associatifs mènent toute l'année des actions sur les sites. N'hésitez pas à les contacter et à les suivre sur les réseaux sociaux pour connaître leur actualité et le programme des animations.



Comité Départemental de la Protection de la Nature et de l'Environnement

☎ 02 54 51 56 70
✉ contact@cdpne.org
🌐 www.cdpne.org



Conservatoire d'espaces naturels de Loir-et-Cher

☎ 02 54 58 94 61
✉ conservatoire41@hotmail.com
🌐 www.conservatoiresites41.com



Conservatoire d'espaces naturels Centre-Val de Loire

☎ 02 47 27 81 03
✉ antenne37-41@cen-centrevalde Loire.org
🌐 www.cen-centrevalde Loire.org



Fédération départementale des chasseurs

☎ 02 54 50 01 60
✉ fdc41@wanadoo.fr
🌐 www.chasseurducentrevalde Loire.fr/fdc41



Maison botanique

☎ 02 54 80 92 01
✉ contact@maisonbotanique.com
🌐 www.maisonbotanique.com



Maison de la Loire de Loir-et-Cher

☎ 02 54 81 68 07
🌐 www.maisondeloire41.fr



Perche nature

☎ 02 54 80 11 05
✉ perche.nature@wanadoo.fr
🌐 www.perchenature.fr



Sologne nature environnement

☎ 02 54 76 27 18
✉ info@sologne-nature.org
🌐 www.sologne-nature.org



Maison de la Nature et de la Réserve de Marolles

☎ 02 54 51 56 70
✉ contact@cdpne.org
🌐 www.cdpne.org



Réserve Naturelle Régionale géologique de Pontlevoy

☎ 02 54 51 56 70
✉ contact@cdpne.org
🌐 www.cdpne.org

LES COLLECTIVITÉS PARTENAIRES



Agglopolys

☎ 02 54 90 35 35

📠 www.agglopolys.fr



La Chapelle-Saint-Martin-en-Plaine

☎ 02 54 87 30 14

📠 www.chapellesaintmartin.free.fr



Landes-le-Gaulois

☎ 02 54 20 18 40

📠 www.landes-le-gaulois.com



Marcilly-en-Beauce

☎ 02 54 77 15 86



Mareuil-sur-Cher

☎ 02 54 75 15 13

📠 www.mareuil-sur-cher.com



Maves

☎ 02 54 87 31 18

📠 www.mairie-maves.fr



Nouan-le-Fuzelier

☎ 02 54 88 74 40

📠 www.nouan-le-fuzelier.fr



Pierrefitte-sur-Sauldre

☎ 02 54 88 63 23

📠 www.pierrefitte-sur-sauldre.fr



Pruniers-en-Sologne

☎ 02 54 96 60 53

📠 www.pruniersensologne.com



Sargé-sur-Braye

☎ 02 54 72 73 17

📠 www.sargesurbraye.com



Le Temple

☎ 02 54 80 94 53



Valencisse

☎ 02 54 70 05 23

📠 www.valencisse.fr



Villeherviers

☎ 02 54 76 07 92

📠 www.villeherviers.com

INFORMATIONS TOURISTIQUES ET GÉNÉRALES

www.departement41.fr
www.culture41.fr
www.val-de-loire-41.com
www.vendome-tourisme.fr
www.sologne-tourisme.fr
www.loireavelo.fr

loir-et-cher.ffrandonnee.fr
www.commanderie-arville.com
www.lesrendez-vousdelapossoiniere.fr
www.promenadeartistique-molineuf.com
www.domaine-chaumont.fr
www.maison-des-etangs.fr

Conseil départemental de Loir-et-Cher : Place de la République, 41020 Blois Cedex - 02 54 58 41 41
Photos : A. Charron, G. Fauvet, D. Mansion, G. Michelin, CDPNE, C. Miot, C. Picoux, CD41, CEN41, C. Le Doussal, Perche nature, E. Fay, J. Despriée, SNE, C. Miot, M. Queyrie, Arno, T. Bourget, L. Bossay, F. Laurenceau.
Textes : Monique Buron, Dimitri Multeau
Création graphique - exécution : Flamingo communications
Révision de la maquette : Cédric Gaillard
Impression : ISF (Blois, 41)
Dépôt légal novembre 2020



ESPACES NATURELS SENSIBLES

Ces lieux, remarquables pour leurs paysages, leurs espèces animales et végétales fragiles ou leur histoire géologique, sont gérés par des associations ou des communes, avec le soutien du département. Les aménagements réalisés sur bon nombre d'espaces, dans le respect de l'environnement, de la faune et de la flore, permettent aux Loir-et-Chériens et à tous les amoureux de la nature de découvrir la richesse de la biodiversité sur notre territoire.

